



**КОМИТЕТ ИМУЩЕСТВЕННЫХ ОТНОШЕНИЙ
АДМИНИСТРАЦИИ ПЕРМСКОГО МУНИЦИПАЛЬНОГО ОКРУГА**

РЕШЕНИЕ

о размещении объектов № 2708

Пермский край
Пермский округ

06.10.2023

Комитет имущественных отношений администрации Пермского муниципального округа разрешает Акционерному обществу «Газпром газораспределение Пермь» (ИНН 5902183841, ОГРН 2125902017723, почтовый адрес: 614000, г. Пермь, ул. Петропавловская, 43)

размещение объекта «Газопровод-ввод до границы земельного участка по адресу: Проселочная ул. 12а, Башкултаево с, (газопровод давлением до 1.2 Мпа, для размещения которого не требуется разрешения на строительство)»

на землях государственная собственность на которые не разграничена.

на срок 1 год.

Местоположение: Пермский край, Пермский муниципальный округ, с. Башкултаево.

Приложение: схема предполагаемых к использованию земель или части земельного участка.

Особые условия использования:

1. При размещении объекта учесть параметры ширины проезда улично-дорожной сети, во избежание сужения полосы отвода дороги.
2. Получение разрешения на производство земляных работ.

Заместитель председателя комитета



(подпись, печать)

М.В. Королева

Схема предполагаемых к использованию земель или части земельного участка

Объект: "Газопровод-ввод до границы земельного участка по адресу: Проселочная ул 12а, Баш-Култаево с"

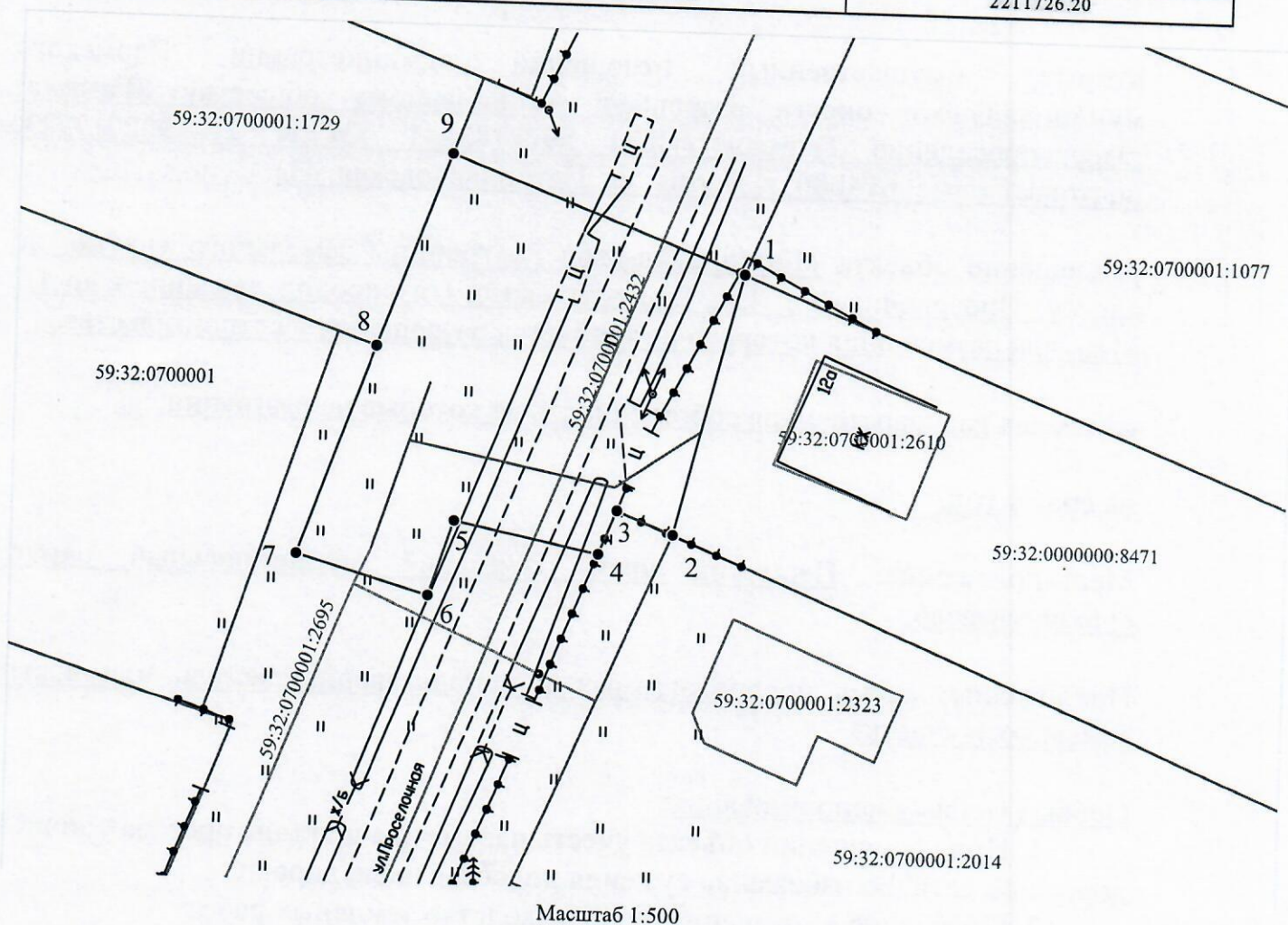
Местоположение: Пермский край, Пермский м.о., с. Башкултаево

Площадь земель или части земельного участка, кв.м.: 631




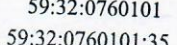




Категория земель: земли населённых пунктов


Вид разрешенного использования земельного участка: отсутствует

Обозначение характерных точек границ	Координаты (СК - 59)	
	X	Y
№		
	ЗУ1 (1)	
1	498804.88	2211726.20
2	498785.75	2211721.42
3	498787.40	2211717.26
4	498784.20	2211715.97
5	498786.33	2211705.39
6	498780.82	2211703.60
7	498783.62	2211693.96
8	498798.88	2211699.42
9	498813.11	2211704.60
1	498804.88	2211726.20



Условные обозначения:

-  - граница части земельного участка, занимаемой на период строительства
-  - граница земельного участка ранее учтенного в ЕГРН, устан-ая в соотв-ии с требованиями зем. законод-ва
-  - граница кадастрового квартала
-  - кадастровый номер квартала
-  - кадастровый номер земельного участка в КК
-  - проектируемый газопровод-ввод
-  - существующий газопровод
-  - граница зоны с особыми условиями использования территории учтенная в ЕГРН

Заявитель  Косачев О.В., по доверенности
 (подпись, расшифровка подписи) № 1853 от 28.12.2022
 МП Верно
 (для юридических лиц и ИП)